


maître d'ouvrage

**Préfecture
d'Eure-et-Loir**



Établi par : Bureau systèmes
d'information géographique

**Communauté de communes
TERRES DE PERCHE**

**PLAN DES CONTRAINTES
Partie nord**





















Date de réalisation : 05 Juin 2023

maître d'oeuvre

**Direction Départementale
des Territoires d'Eure-et-Loir**

Service de la Connaissance
des Territoires et de la Prospective
17, place de la République - CS 40517
28000 CHARTRES CEDEX
tél : 02 37 20 40 60

LEGENDE

-  Zone inondable (hors Plan de Prévention des Risques Naturels inondation. Voir le Plan de Servitudes)
 - Périmètres de protection des points de prélèvement pour l'IAEP (Alimentation en eau potable)**
 -  Non Aedificandi
 -  Protection Immédiate
 -  Protection Rapprochée
 -  Protection Éloignée
 -  Protection des eaux potables et minérales (captage ou source)
 -  Contrainte attachée aux réseaux de télécommunication
 - Cavités :**
 -  carrière
 -  cave
 -  naturelle
 -  ouvrage civil
 - Classement sonore des infrastructures de transports terrestres (routes)**
 -  Catégorie 1
 -  Catégorie 3
 -  Catégorie 4
 - Classement sonore des infrastructures de transports terrestres (voies ferrées)**
 -  Catégorie 2
 -  Catégorie 3
 -  APB : Arrêté de protection de biotope
 -  Réserve biologique
 -  NATURA 2000 SIC : Sites d'Intérêt Communautaire
 -  NATURA 2000 ZPS : Zone de Protection Spéciale
- Nombre d'installations classées soumises à autorisation référencées pour la communauté de communes sur le site <https://www.georisques.gouv.fr> : 8

